








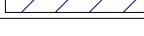

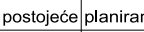











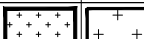


















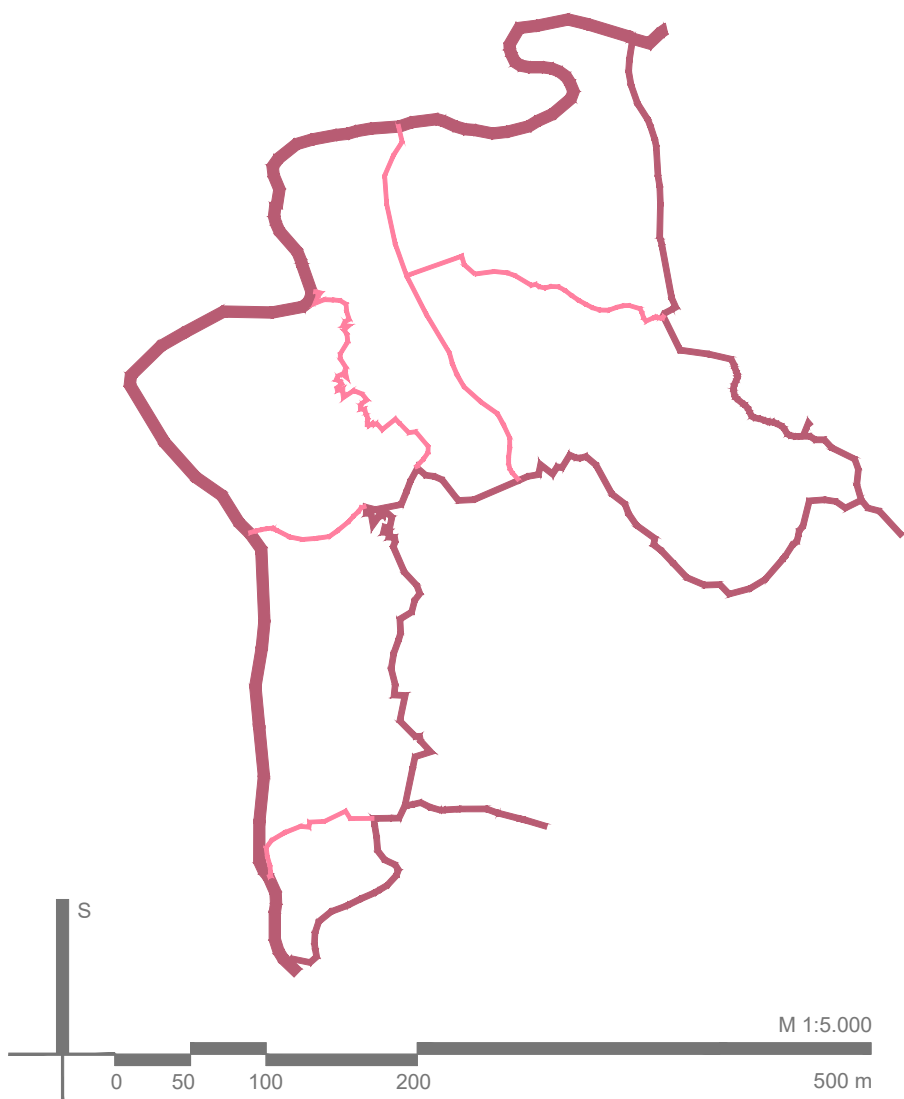
IV IZMJENE I DOPUNE PPUO ŽAKANJE - PREDLOŽENE PROMJENE

4. GRAĐEVINSKA PODRUČJA NASELJA
4K. k.o. SRAČAK D.L. 5-7,6, k.o. MRZLJAKI D.L. 1,2,4-5

4K. k.o. SRAČAK D.L. 5-7,6, k.o. MRZLJAKI D.L. 1,2,4-5

TUMAČ ZNAKOVA

- | | |
|---|--|
|  | DRŽAVNA GRANIČA |
|  | GRANIČA OPĆINE ŽAKANIJE |
|  | GRANIČA NASELJA |
|  | |
|  | GRAĐEVINSKO PODRUČJE - IZGRAĐENI DIO |
|  | GRAĐEVINSKO PODRUČJE - NEIZGRAĐENI DIO |
|  | GRAĐEVINSKO PODRUČJE - IZGRAĐENI I NEIZGRAĐENI DIO |
|  | |
|  | |
|  | |
|  | |
|  | |
|  | |
|  | |
|  | |
|  | |
|  | |
|  | |
|  | |
|  | |
|  | |
|  | |
|  | |
|  | |
|  | |
|  | |
|  | |
|  | |
|  | |
|  | |
|  | |
|  | |
|  | |
|  | |
|  | |
|  | |
|  | |
|  | |
|  | |
|  | |



Županijsko KARLOVAČKA	Općina: ŽAKANJE
Naziv prostornog plana: IV. IZMJENE I DOPUNE PPUO ŽAKANJE PRIJEDLOG IZMJENA PLANA ZA JAVNU RASPRAVU	
Naziv katastarskog prikaza: GRAĐEVINSKA PODRUČJA NASELJA	
Broj katastarskog prikaza: 4K.	Mjerilo katastarskog prikaza: 1 : 5 000
Odluka predstavničkog tijela o izradi plana: Službeni glasnik Općine Žakanje br. 06/20	Odluka predstavničkog tijela o donošenju plana: Službeni glasnik Općine Žakanje br. X/23
Javna rasprava (datum objave): Večernji list, 03.09.2023.	Javna rasprava održana: XXXXX - XX.XX.2023.
Površina javna isprava (datum objave): XXXXXXXXXXXXXXXXXXXX	Površina javna isprava održana: XXXXX - XX.XX.2023.
Pečat tijela odgovornog za provođenje javne rasprave:	Odgovorna osoba za provođenje javne rasprave: ANITA SRBELJ-DEHLIĆ, dipl. oec.
M.P.	
Mišljenje na plan:	
Pravna osoba koja je izradila plan: Javna ustanova Zavod za prostorno uređenje Karlovačke županije, Haulikova 1, Karlovač	
Pečat pravne osobe koja je izradila plan:	Odgovorna osoba: MARIO KEČEKS, dipl.ing. arh.
Odgovorni voditelj:	MARINKO MARADIN, dipl.ing. arh.
Stručni tim u izradi plana: MARINKO MARADIN, dipl.ing. arh. VLATKA BOROTA, dipl.ing. arh. DUŠAN MILKOVIĆ, stroj. teh.	
Pečat općinskog načelnika: M.P.	Načelnik Općine Žakanje: DANIJEL JURKAŠ
Istovjetnost ovog prostornog plana s izvornikom ovjerava:	Pečat načelnika tijela: M.P.

IV. IZMJENE I DOPUNE PROSTORNOG PLANA UREĐENJA OPĆINE ŽAKANJE - sa smanjenim sadržajem